

**ANALISIS KESESUAIAN LAHAN WISATA DI NAGARI PARIT
JORONG SIKABAU KECAMATAN KOTO BALINGKA
KABUPATEN PASAMAN BARAT**

SKRIPSI

MIA BRISKA



**PEMANFAATAN SUMBERDAYA PERIKANAN
FAKULTAS PERIKANAN DAN ILMU KELAUTAN
UNIVERSITAS BUNG HATTA
PADANG
2023**

**ANALISIS KESESUAIAN LAHAN WISATA DI NAGARI PARIT
JORONG SIKABAU KECAMATAN KOTO BALINGKA
KABUPATEN PASAMAN BARAT**

SKRIPSI

*Diajukan Sebagai Salah Satu Syarat untuk Memperoleh Gelar Sarjana Perikanan
Pada Jurusan Pemanfaatan Sumberdaya Peikanan
Fakultas Perikanan dan Ilmu Kelautan
Universitas Bung Hatta*

MIA BRISKA
1810016211022



**PROGRAM STUDI PEMANFAATAN SUMBERDAYA
PERIKANAN
FAKULTAS PERIKANAN DAN ILMU KELAUTAN
UNIVERSITAS BUNG HATTA
PADANG
2023**

LEMBARAN PENGESAHAN

Judul : Analisis Kesesuaian Lahan Wisata Di Nagari Parit Jorong
Sikabau Kecamatan Koto Balingka Kabupaten Pasaman
Barat

Nama : Mia Briska


Npm : 1810016211022

Jurusan : Pemanfaatan Sumberdaya Perikanan

Fakultas : Perikanan dan Ilmu Kelautan


Universitas : Bung Hatta

Diketahui oleh:
Dekan Fakultas Perikanan dan Ilmu
Kelautan



Ir. Arius, M.S., Ph.D.

Disetujui oleh:
Pembimbing,



Ir. Arius, M.S., Ph.D.

Tanggal Lulus
18 Januari 2023

Skripsi ini telah dipertahankan di hadapan Tim Penguji pada Ujian Sarjana
Fakultas Perikanan dan Ilmu Kelautan
Universitas Bung Hatta
Padang


Pada Tanggal, 18 Januari 2023

Ketua Sidang :



Ir. Arhus, M.S., Ph.D.

Anggota



Dr. Ir. Suparno, M.Si.

Anggota



Bukhari, S.Pi, M.Si.

RINGKASAN

MIA BRISKA, NPM : 1810016211022, Analisis Kesesuaian Lahan Wisata di Nagari Parit Jorong Sikabau Kecamatan Koto Balingka Kabupaten Pasaman Barat, Dibimbing oleh Ir. Arlius, MS,Ph.D.

Penelitian ini dilakukan pada bulan Agustus-Oktober 2022 di Nagari Parit Jorong Sikabau Kecamatan Koto Balingka Kabupaten Pasaman Barat Provinsi Sumatera Barat. Penelitian ini bertujuan untuk menganalisis kesesuaian lahan wisata pantai. Di harapkan dengan adanya penelitian ini untuk wisata pantai di pantai sikabau semakin meningkat didalam segi apapun.

Metode yang digunakan dalam penelitian ini adalah metode deskriptif dan kuantitatif. Dalam pengambilan data primer dilakukan secara langsung di lapangan dan data sekunder dapat di peroleh dari laporan, penelitian- penelitian sebelumnya, studi pustaka serta buku penunjang, artikel-artikel dan jurnal serta informasi yang terkait.

Selanjutnya untuk hasil dari penelitian Analisis Kesesuaian Lahan Wisata di Nagari Parit Jorong Sikabau Kecamatan Koto Balingka Pasaman Barat ialah kawasan pantai sikabau mendapatkan nilai rata-rata indeks kesesuaian lahan wisata sebesar 76.03 % yang dimana pantai sikabau bisa di kategorikan sesuai (Kategori S2) untuk kegiatan wisata pantai.

KATA PENGANTAR

Puji syukur penulis ucapkan kehadiran Allah SWT berkat rahmat dan hidayah-nya sehingga penulis dapat menyelesaikan skripsi dengan judul, “**Analisis Kesesuaian Lahan Wisata di Nagari Parit Jorong Sikabau Kecamatan Koto Balingka Kabupaten Pasaman Barat**”.

Skripsi ini disusun untuk memenuhi salah satu persyaratan untuk memperoleh gelar Sarjana Perikanan (S.Pi) dalam bidang Program Studi Pemanfaatan Sumberdaya Perikanan di Fakultas Perikanan dan Ilmu Kelautan Universitas Bung Hatta.

Penulis menghanturkan rasa terima kasih yang sebesar-besarnya, khususnya kepada:

1. Bapak Ir. Arlius, MS, Ph.D sebagai pembimbing yang telah banyak memberikan ide, masukan, saran ilmiah dan bimbingan yang sangat berharga bagi penulis dan juga telah memacu penulis untuk dapat berkarya bagi kemajuan ilmu pengetahuan.
2. Bapak Dr. Ir. Suparno, M.Si dan Bapak Bukhari, S.Pi, M.Si sebagai tim penguji yang telah memberikan saran-saran dan petunjuk demi penyempurnaan skripsi ini.
3. Seluruh Dosen beserta Staf Universitas Bung Hatta yang telah banyak memberikan masukan ilmiah.
4. Ayahanda Karuman dan Ibunda ketek beserta seluruh keluarga besar penulis yang selalu memberikan dukungan moral maupun materil selama menempuh pendidikan ini.
5. Kakak Pitri yang mana kakak kandung Penulis yang telah memberi dukungan secara moral dan materil selama pendidikan.
6. Serta teman-teman mahasiswa Fakultas Perikanan dan Ilmu Kelautan Jurusan Pemanfaatan Sumberdaya Perikanan yang telah memberikan dorongan serta semangat bagi penulis.

7. Febrizal Hermanda, S.Pi yang telah membantu penulis dalam penelitian dan pembuatan skripsi ini.
8. Sahabat-sahabat Anggun cantik dan Elma cantik yang mendorong dan memberi semangat untuk membuat skripsi ini.
9. Seluruh pihak yang tidak dapat di sebutkan satu persatu selama proses pembuatan skripsi ini.

Penulis telah berusaha membuat skripsi ini dengan sebaik mungkin, namun untuk mendapatkan hasil yang lebih sempurna penulis mengharapkan kritik dan saran dari berbagai pihak. Di harapkan skripsi ini dapat memberikan manfaat bagi pengembangan ilmu pengetahuan khususnya dibidang ilmu perikanan. Semoga Allah SWT selalu melimpahkan rahmat, karunia dan hidayahnya.

Padang, Januari 2023

Mia Briska

DAFTAR ISI

Isi	Halaman
LEMBAR PENGESAHAN	
RINGKASAN	
KATA PENGANTAR	
DAFTAR ISI	ii
DAFTAR TABEL	iii
DAFTAR LAMPIRAN	iv
1. PENDAHULUAN	1
1.1.Latar belakang	1
1.2.Tujuan penelitian	3
1.3.Manfaat penelitian	3
2. TINJAUAN PUSTAKA	4
2.1.Pengertian dan Pengembangan Ekowisata	4
2.2.Ekowisata Sebagai Pariwisata Berkelanjutan	5
2.3.Konsep dan Fungsi Ekowisata	6
2.4.Ekowisata Bahari	8
2.5.Analisa Kesesuaian Lahan dan Daya Dukung.....	9
3. METODOLOGI PENELITIAN	10
3.1.Waktu dan Tempat	10
3.2.Metode Penelitian.....	10
3.2.1.Pengumpulan Data	10
3.2.2.Metode Pengambilan Data.....	10
3.3. Metode Analisa data	12
3.3.1. Parameter Kualitas Perairan.....	12
3.3.2. Analisa Kesesuaian Kawasan Sebagai Wisata Pantai	14
4. HASIL DAN PEMBAHASAN	18
4.1. Keadaan Umum Wilayah Penelitian	18
4.1.1. Letak Geografis Pantai Sikabau.....	18
4.1.2. Status Pantai	19
4.2. Parameter Kualitas Air.....	19
4.3. Kesesuaian Lahan Wisata Pantai	29
5. KESIMPULAN DAN SARAN	36
5.1 Kesimpula	35
5.2 Saran	35
DAFTAR PUSTAKA	36

DAFTAR TABEL

Tabel	Halaman
1. Parameter Kualitas Perairan	11
2. Kondisi Fisik Pantai	12
3. Matrik Kesesuaian Lahan Untuk Wisata Pantai	15
4. Parameter Kualitas Air	20
5. Hasil Analisis Kesesuaian	31

DAFTAR GAMBAR

Gambar

1. Letak Geografis Pantai Sikabau.....19
2. Kesesuaian Lahan.....30

DAFTAR LAMPIRAN

Lampiran Halaman

1. Keterangan Hasil Analisa Labor.....	41
2. Indeks Kesesuaian Wisata Pantai	42
3. Data Mentah Penelitian	44
4. Dokumentasi Hasil Penelitian.....	47