

TUGAS AKHIR

Pengembangan Atraksi Objek Wisata Pantai Tiram Kecamatan Ulakan Tapakis Kabupaten Padang Pariaman

*Diajukan Untuk Memenuhi Persyaratan Guna Memperoleh
Gelar Sarjana Teknik Perencanaan Wilayah dan Kota
Strata Satu (SI)*

Oleh :

Adithia Pratama

NPM: 1710015311016

Dosen Pembimbing :

Ezra Aditia, S.T, M.Sc



**JURUSAN PERENCANAAN WILAYAH DAN KOTA
FAKULTAS TEKNIK SIPIL DAN PERENCANAAN
UNIVERSITAS BUNG HATTA**

PADANG

2024



YAYASAN PENDIDIKAN BUNG HATTA
UNIVERSITAS BUNG HATTA

Kampus I : Jl. Sumatera Ulak Karang, Padang 25133 Telp. (0751) 7051678 – 7052096 Fax. 7055475
Kampus II : Jl. Bagindo Aziz Chan, By Pass Air Pacah, Padang 25176 Telp. (0751) 463250
Kampus III: Jl. Gajah Mada No 19. Olo Nanggalo, Padang 25143 Telp. (0751) 7054257 Fax. 7051341
e-mail : rektorat@bung-hatta.ac.id website : www.bung-hatta.ac.id

PRODI PERENCANAAN WILAYAH DAN KOTA
FAKULTAS TEKNIK SIPIL DAN PERENCANAAN

TANDA PERSETUJUAN TUGAS AKHIR

Nama : ADITHIA PRATAMA
NPM : 1710015311016
Judul Tugas Akhir : Pengembangan Atraksi Objek Wisata Pantai Tiram Kecamatan
Ulakan Tapakis Kabupaten Padang Pariaman

Padang, 22 Agustus 2024

Disetujui Oleh

Pembimbing

Ezra Aditia, S.T, M.Sc

Disetujui Oleh
Fakultas Teknik Sipil dan Perencanaan
Dekan



Dr. Al Busyra Fuadi, S.T, M.Sc

Diketahui Oleh
Prodi Perencanaan Wilayah dan Kota
Ketua Prodi

Era Tiana, S.T, M.Sc, Ph.D



UNIVERSITAS BUNG HATTA FAKULTAS TEKNIK SIPIL DAN PERENCANAAN

BERITA ACARA UJIAN SKRIPSI MAHASISWA UNIVERSITAS BUNG HATTA

Pada hari ini, Kamis tanggal 15 bulan Agustus Tahun 2024 telah dilaksanakan ujian skripsi.

Nama Mahasiswa : **ADITHIA PRATAMA**
NPM Mahasiswa : 1710015311016
Jurusan / Fakultas : Perencanaan Wilayah dan Kota / FTSP
Jenjang Program : S-1
Judul skripsi : Pengembangan Atraksi Objek Wisata Pantai Tiram Kecamatan Ulakan Tapakis Kabupaten Padang Pariaman
Hasil Ujian : Lulus, dengan/tanpa perbaikan, nilai **B**

Ditetapkan di Padang

Tim Penguji :

Jabatan	Nama	Tanda Tangan
Pembimbing	Ezra Aditia, ST, M.Sc	
Penguji I	Wenny Widya Wahyudi, SP, M.Si	
Penguji II	Rini Asmariati, ST, MT	

Diketahui Oleh

Dekan
Fakultas Teknik Sipil dan Perencanaan

Dr. Al Busyra Fuadi, ST, M.Sc.

Ketua Jurusan
Perencanaan Wilayah dan Kota

Era Triana, ST, M.Sc. Ph.D

Kampus Proklamator I : Jl. Sumatera Ulak Karang Padang, 25133, Telp. (0751) 7051678-7052006 , Fax. (0751) 7055475
Kampus Proklamator II : Jl. Bagindo Aziz Chan By Pass Aie Pacan Padang, Telp.(0751) 463250
Kampus Proklamator III : Jl. Gajah Mada No.19, Olo Nanggalo, Padang 25143, Telp.(0751) 7054257, Fax. (0751) 7051341
E-mail : sekretariat.rektor@bunghatta.ac.id, rektorat@bunghatta.ac.id, humas@bunghatta.ac.id

www.bunghatta.ac.id

**PENGEMBANGAN ATRAKSI OBJEK WISATA PANTAI
TIRAM DI KECAMATAN ULAKAN TAPAKIS
KABUPATEN PADANG PARIAMAN**

Nama : Adithia Pratama
NPM : 1710015311016
Pembimbing : Ezra Aditia, ST. M.Sc

ABSTRAK

Nagari Tapakis memiliki objek wisata Pantai Tiram yang memiliki keindahan alam seperti hamparan lautan serta jejeran pohon pinus yang menjadikannya ciri khas dari pantai tersebut yang biasanya masyarakat menyebutnya pohon aru atau cemara laut. Tujuan dari penelitian ini yaitu untuk mengetahui apa saja potensi atraksi yang ada dapat dikembangkan pada Objek Wisata Pantai Tiram. Metode analisis pada penelitian ini menggunakan metode deskriptif kualitatif, dengan membandingkan kajian literatur dengan kondisi eksisting. Hasil penelitian ini adalah dari 5 atraksi eksisting yang bisa dikembangkan ada 5 atraksi eksisting sedangkan dari 4 atraksi potensial terdapat 3 atraksi yang dapat dikembangkan. Sehingga dari semua atraksi terdapat 8 atraksi yang dapat dikembangkan yaitu rekreasi, berfoto, bermain air, memancing, wisata kulier, bersepeda, bersampan dan pertunjukkan kesenian tradisional

Kata Kunci : Atraksi, Pengembangan Atraksi, Fasilitas , Pantai Tiram

KATA PENGANTAR

Puji syukur kepada Tuhan Yang Maha Esa yang telah memberikan hikmah dan karunia-Nya kepada penulis sehingga penulis dapat menyelesaikan penyusunan Laporan Tugas Akhir dengan judul “**Pengembangan Atraksi Wisata Pada Objek Wisata Pantai Tiram Kecamatan Ulakan Tapakis Kabupaten Padang Pariaman**”.. Tugas akhir ini diajukan sebagai salah satu syarat untuk meraih gelar Sarjana Teknik dalam Jurusan Perencanaan Wilayah dan Kota.

Dalam proses penyusunan tugas akhir ini penulis banyak mendapatkan bantuan dari berbagai pihak baik berupa materi maupun non materi serta bimbingan sehingga penyusunan laporan ini dapat terselasaikan dengan baik dan tepat pada waktu yang telah ditentukan.Oleh karena itu, penulis ingin mengucapkan terima kasih kepada :

- 1 Terimakasih kepada Allah SWT yang telah memberikan petunjuk, kesabaran,kekuatan, kesehatan dan keteguhan kepada penulis sehingga dapat menyelesaikan tugas akhir ini dengan baik.
- 2 Terimakasih penulis ucapkan kepada Ayah (Yuli Hendri), Mama (Marlina), yang telah memberikan dukungan do’a maupun dukungan materil bagi penulis.
- 3 Bapak Dr. Al Busyra Fuadi,ST.,M.Sc selaku Dekan Fakultas Teknik Sipil dan Perencanaan Universitas Bung Hatta.
- 4 Bapak Dr. Al Busyra Fuandi, S.T, M.Sc selaku Wakil Dekan Fakultas Teknik Sipil dan Perencanaan Universitas Bung Hatta.
- 5 Ibu Era Triana S.T, M.Sc, Ph.D selaku Ketua Jurusan Perencanaan Wilayah dan Kota Universitas Bung Hatta
- 6 Ibu Wenny Widya Wahyudi, SP., M.Si selaku penguji 1 yang telah memberikan arahan serta masukan dalam memperbaiki tugas akhir penulis
- 7 Ibu Rini Asmariati, ST, MT selaku penguji 2 yang telah memberikan arahan serta masukan dalam memperbaiki tugas akhir penulis
- 8 Bapak Ezra Aditia S.T,M.Sc sebagai dosen Pembimbing dan Pembimbing Akademik yang telah memberikan masukan, arahan, bimbingan serta masukan dan saran kepada penulis dalam penyelesaian laporan tugas akhir ini.
- 9 Untuk semua dosen terutama dosen PWK yang telah membagikan ilmunya mulai dari awal perkuliahan sampai akhirnya dapat menyelesaikan tugas akhir ini

- 10 Rekan-rekan dari PWK Angkatan 2017 yang saling mendukung selama proses perkuliahan .
- 11 Serta semua pihak yang terlibat dan membantu penulis dalam penyelesaian tugas akhir ini yang tidak dapat disebutkan namanya satu per satu.

Saya selaku penulis menyadari bahwa dalam penyusunan laporan ini masih banyak terdapat kekurangan dan kesalahan. Untuk itu kritik dan saran yang sifatnya membangun sangat saya harapkan demi kesempurnaan laporan ini. Semoga laporan ini bermanfaat bagi kita bersama. Atas dukungannya saya ucapkan Terima Kasih.

Padang,

Adithia Pratama

DAFTAR ISI

ABSTRAK	i
KATA PENGANTAR	ii
DAFTAR ISI	iv
DAFTAR GAMBAR	vii
DAFTAR TABEL	viii
BAB I PENDAHULUAN	1
1.1 Latar Belakang	1
1.2 Rumusan Masalah	2
1.3 Tujuan dan Sasaran	2
1.3.1 Tujuan	2
1.3.2 Sasaran	3
1.4 Ruang Lingkup	3
1.4.1 Ruang Lingkup Wilayah Studi Makro	3
1.4.2 Ruang Lingkup Wilayah Studi Mikro	3
1.5 Metodologi	6
1.5.1 Metode Pengumpulan Data	6
1.5.2 Metode Analisis	6
1.6 Kerangka Berfikir	7
1.7 Sistematika Penulisan	10
BAB II STUDI LITERATUR	10
2.1 Pengertian dan Istilah Pariwisata	10
2.1.1 Pariwisata Menurut Ahli	10
2.1.2 Istilah Kepariwisataan	10
2.2 Jenis jenis pariwisata	11
2.3 Wisata Pantai	12
2.5 Pengertian Pengembangan Pariwisata	13
2.6 Komponen Sediaan Pariwisata	14
2.7 Pengertian Atraksi	17
2.8 Atraksi Wisata Pantai	19

2.9 Kriteria Penilaian Atraksi Wisata.....	24
2.10 Rumusan Kriteria Pengembangan dan Penilaian Atraksi	26
2.11 Variabel Penelitian	26
BAB III GAMBARAN UMUM.....	28
3.1 Gambaran umum makro.....	28
3.1.1 Letak Geografis dan Administrasi	28
3.2 Gambaran umum mikro	30
3.2.1 Kondisi Geografis.....	30
3.3 Kondisi fisik.....	32
3.3.1 Topografi	32
3.3.2 Hidrologi.....	32
3.3.3 Penggunaan Lahan.....	32
3.4 Daya Tarik/Atraksi.....	35
3.4.1 Rekreasi Pantai.....	35
3.4.2 Berfoto.....	35
3.4.2 Bermain air/Berenang.....	36
3.4.3 Memancing	36
3.3.4 Wisata Kuliner	37
3.5 Ketersediaan Sarana Dan Prasarana Kawasan Pantai Tiram	39
BAB IV ANALISIS PENGEMBANGAN ATRAKSI OBJEK WISATA PANTAI TIRAM.....	47
4.1 Analisis Atraksi Eksisting Objek Wisata Pantai Tiram	47
4.2 Analisis Atraksi Potensi Objek Wisata Pantai Tiram	53
4.3 Analisis Potensi Dan Masalah.....	56
4.3.1 Analisis Atraksi Eksisting.....	56
4.3.2 Atraksi Atraksi Potensi	57
4.4 Analisis Pengembangan Atraksi Wisata Pantai Tiram.....	58
BAB V KESIMPULAN DAN REKOMENDASI.....	67
5.1 Kesimpulan	67
5.2 Rekomendasi	67

DAFTAR PUSTAKA	69
LAMPIRAN.....	72

DAFTAR GAMBAR

Gambar 1.1 Peta Kawasan Studi Makro.....	4
Gambar 1.2 Peta Kawasan Studi Mikro.....	5
Gambar 1.1 Kerangka Berpikir	8
Gambar 3.1 Peta Administrasi Nagari Tapakis.....	28
Gambar 3.2 Peta Delinasi Studi Wisata Pantai Tiram.....	30
Gambar 3.3 Peta Topografi Pantai Tiram.....	32
Gambar 3.4 Peta Tutupan Lahan Pantai Tiram.....	33
Gambar 3.5 Berfoto Pantai Tiram	34
Gambar 3.6 Bermain Air / Berenang.....	35
Gambar 3.7 Kegiatan Memancing.....	35
Gambar 3.8 Wisata Kuliner di Objek Wisata Pantai Tiram	36
Gambar 3.9 Peta Atraksi Kawasan Pantai Tiram.....	37
Gambar 3.10 Gapura Objek Wisata Pantai Tiram.....	38
Gambar 3.11 Tempat Peribadatan Objek Wisata Pantai Tiram.....	38
Gambar 3.12 Gazebo Objek Wisata Pantai Tiram	39
Gambar 3.13 Tempat Parkir Wisata Pantai Tiram	39
Gambar 3.14 Gazebo Objek Wisata Pantai Tiram	40
Gambar 3.15 Dermaga Wisata Pantai Tiram.....	40
Gambar 3.16 Rumah Makan / Warung Wisata Pantai Tiram.....	41
Gambar 3.17 Pedestrian Wisata Pantai Tiram.....	41
Gambar 3.18 Hammck Pantai Tiram.....	42
Gambar 3.19 Tracking (Boardwalk)Wisata Pantai Tiram.....	43
Gambar 3.20 Jaringan Listrik Wisata Pantai Tiram	43
Gambar 3.21 Persampahan Wisata Pantai Tiram	44
Gambar 3.22 Air Bersih Wisata Pantai Tiram.....	44
Gambar 3.23 Jaringan Jalan Wisata Pantai Tiram.....	45
Gambar 4.1 Peta Eksisting Atraksi Wisata Pantai Tiram.....	52
Gambar 4.1 Peta Pengembangan Atraksi Wisata Pantai Tiram.....	66

DAFTAR TABEL

Tabel 1.1 Kebutuhan Data Pada Survey Sekunder dan Primer	6
Tabel 2.1 Komponen Sediaan Wisata.....	17
Tabel 2.2 Kumpulan Pendapat Para Ahli Mengenai Atraksi Wisata.....	20
Tabel 2.3 Jenis-Jenis Atraksi Wisata Pantai Menurut Para Ahli.....	22
Tabel 2.4 Kriteria Penilaian Atraksi Wisata	24
Tabel 2.5 Variabel Penelitian	26
Tabel 3.1 Penggunaan lahan.....	31
Tabel 4.1 Analisis Atraksi Eksisting Objek Wisata Pantai Tiram.....	47
Tabel 4.2 Analisis Atraksi Potensi Objek Wisata Pantai Tiram.....	52
Tabel 4.3 Analisis Potensi dan Masalah Atraksi Eksisting	55
Tabel 4.4 Analisis Potensi dan Masalah Atraksi Potensi	57
Tabel 4.5 Analisis Pengembangan Atraksi Wisata Pantai Tiram.....	59

BAB I

PENDAHULUAN

1.1 Latar Belakang

Pariwisata adalah salah satu sektor industri yang bergerak dibidang jasa, dimana sampai saat ini masih tetap menjadi sektor industri terbesar di dunia, khususnya di Indonesia karena dapat mempengaruhi pertumbuhan ekonomi selain sektor migas. Indonesia merupakan salah satu negara kaya di dunia yang menyimpan banyak potensi alam yang dapat dijadikan sebagai objek wisata. Banyak wisata di Indonesia yang dapat menarik perhatian para pelaku pariwisata baik itu domestik maupun mancanegara. Banyak jenis potensi wisata yang dimiliki Indonesia seperti, wisata alam, wisata budaya/sejarah dan wisata minat khusus. Potensi sumber daya alam yang dapat dijadikan sebagai objek wisata, misalnya gunung, laut, sungai, pantai, flora fauna, air terjun, danau, pemandangan alam dan lain sebagainya.

Dalam Undang-Undang No 10 Tahun 2009, menjelaskan bahwa kawasan strategis pariwisata merupakan kawasan yang memiliki fungsi utama pariwisata yang memiliki potensi untuk pengembangan pariwisata yang memiliki pengaruh penting dalam aspek pertumbuhan ekonomi, sosial budaya, pemberdayaan sumber daya alam, daya dukung lingkungan hidup dan pertahanan dan keamanan.

Atraksi wisata adalah salah satu daya tarik yang memiliki nilai tersendiri dan mampu menarik para wisatawan agar mau berkunjung ke tempat tujuan daerah wisata (Suwena dan Widyatmaja, 2017). Atraksi wisata juga akan menjadi daya tarik tersendiri dari sebuah tujuan wisata bagi para wisatawan yang ingin berlibur dan wisatawan dapat menikmati keindahan alamnya serta atraksi wisata yang disuguhkan di daerah tujuan wisata tersebut

Kondisi geografis Kabupaten Padang Pariaman sebagian besar terdiri daratan dan daerah pesisir pantai dengan dukungan potensi budayanya yang asli dan mengakar di masyarakatkan secara turun-temurun mencitrakan keunggulan sebagian integral dan budaya bangsa. Keindahan panorama alam dan kesejukan udara Kabupaten Padang Pariaman sangat potensial dalam menunjang pariwisata diantaranya kawasan wisata Pantai Tiram.

Salah satu daerah dengan wisata pantai yang dikenal adalah Provinsi Sumatera Barat yaitu terletak di Kabupaten Padang Pariaman terletak antara 0°11'-0°49' Lintang Selatan dan 98°36' – 100°28' Bujur Timur. Secara administrasi Kabupaten Padang Pariaman terdiri dari 17 kecamatan dan 103 Nagari, dengan lebih bari 70 objek wisata. Hal inilah yang menjadikan Pemerintah dengan gencar bersama masyarakat terus menerus melakukan

pengembangan wisata pantai yang selain mendukung perekonomian daerah juga memperluas lapangan pekerjaan bagi masyarakat sekitar yang juga dapat mengurangi angka pengangguran.

Salah satu pantai di Kabupaten Padang Pariaman yang dijadikan objek wisata adalah Pantai Tiram yang terletak di wilayah Kecamatan Ulakan Tapakis. Pantai ini termasuk pantai yang banyak dikunjungi karena berada 12 Km dari Bandara Internasional Minangkabau (BIM). Ada beberapa kegiatan atraksi yang bisa dilakukan wisatawan saat datang ke Objek Wisata Pantai Tiram seperti berfoto, bermain air/berenang, memancing dan wisata kuliner. Objek Wisata Pantai Tiram memiliki potensi yang bisa di jadikan sebagai atraksi wisata , tetapi belum diketahui secara detail kegiatan yang berpotensi untuk di jadikan sebagai atraksi wisata yang dapat menunjang aktivitas wisatawan saat berada di objek wisata ini.

Pengembangan atraksi pada kawasan wisata Pantai Tiram dimaksudkan sebagai usaha untuk meningkatkannya kawasan yang representatif dengan mengangkat potensi yang ada dikawasan tersebut, melihat kurangnya pemeliharaan dan pengembangan atraksi Wisata Pantai Tiram. Hal ini menjadi penting karena perjalanan wisata ke suatu tempat pada dasarnya dipengaruhi oleh ketertarikan wisatawan terhadap sesuatu yang disebut daya tarik atau atraksi wisata.

Berdasarkan hal tersebut penulis terdorong untuk melakukan kajian tugas akhir ini dengan judul “**Pengembangan Atraksi Wisata Pada Objek Wisata Pantai Tiram Kecamatan Ulakan Tapakis Kabupaten Padang Pariaman**”. Yang artinya, mencari kemampuan/kekuatan yang dimiliki Objek Wisata Pantai Tiram karena kurangnya atraksi yang kurang terawat sehingga dapat dikembangkan untuk meningkatkan daya tarik wisata bagi pengunjung.

1.2 Rumusan Masalah

Berdasarkan latar belakang yang dikemukakan di atas maka rumusan masalah Objek Wisata Pantai Tiram yang berada di Nagari Tapakis Kecamatan Ulakan Tapakis Kabupaten Padang Pariaman, adalah Objek Wisata Pantai Tiram memiliki potensi untuk dikembangkan karena objek wisata Pantai Tiram ini memiliki daya tarik keindahan alam yang tidak dimiliki objek wisata lainnya dan memiliki lahan yang berpotensi untuk dikembangkan atraksi objek wisata

1.3 Tujuan dan Sasaran

1.3.1 Tujuan

Tujuan studi yang ingin dicapai dari penelitian ini adalah untuk mengetahui apa saja

potensi atraksi yang ada dapat dikembangkan pada Objek Wisata Pantai Tiram.

1.3.2 Sasaran

Sasaran yang dilakukan untuk mencapai tujuan tersebut sebagai berikut:

1. Mengidentifikasi atraksi eksisting Objek Wisata Pantai Tiram
2. Mengidentifikasi potensi dan masalah atraksi pada Objek Wisata Pantai Tiram
3. Mengidentifikasi pengembangan atraksi Objek Wisata Pantai Tiram.

1.4 Ruang Lingkup

1.4.1 Ruang Lingkup Wilayah Studi Makro

Secara geografis Nagari Tapakis salah satu nagari salah satu nagari yang berada di Kecamatan Ulakan Tapakis, yang mana jarak Nagari Ulakan dari ibukota Kabupaten berjarak ± 20 Km dengan waktu tempuh sekitar 30-40 menit. Nagari Tapakis memiliki luas 470 Ha yang terdiri dari 5 korong yaitu: Korong Kampung Koto, Korong Kabun Bungo Pasang, Korong Padang Pauh, Korong Pasar Ulakan, dan Korong Ganting Tengah Padang. Secara administrasi Nagari Tapakis berbatasan dengan :

- Sebelah utara : Nagari Seulayat Ulakan dan Nagari Ulakan
- Sebelah selatan : Nagari Aie Tejun Lubuk Alung
- Sebelah barat : Samudera Indonesia
- Sebelah timur : Nagari Topoh Gadang Selatan dan Nagari Topoh Gadang Barat

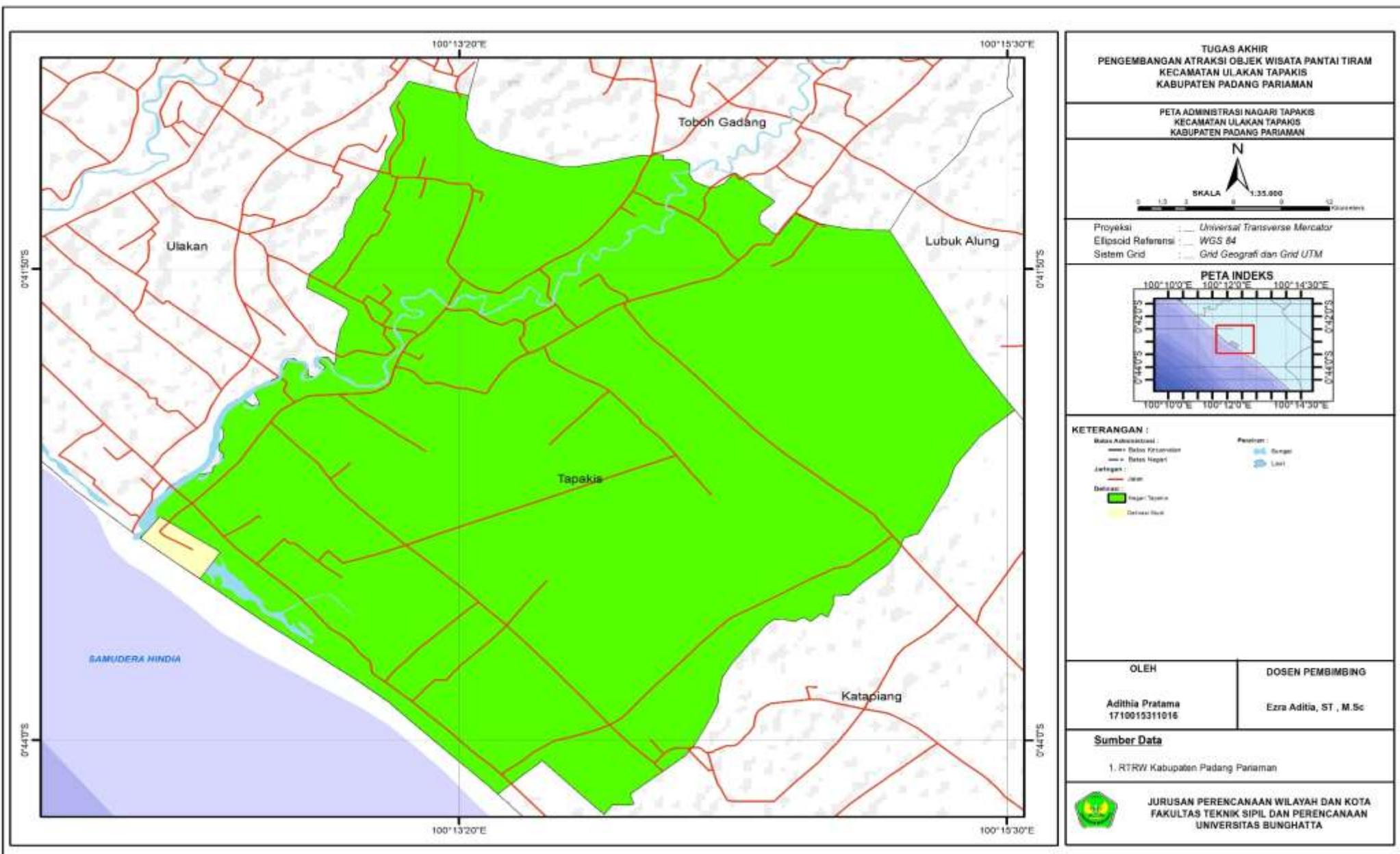
Untuk lebih jelasnya dapat dilihat pada peta administrasi Nagari Ulakan dapat dilihat pada **Gambar 1.1 Peta Kawasan Studi Makro** :

1.4.2 Ruang Lingkup Wilayah Studi Mikro

Objek Wisata Pantai Tiram merupakan wisata pantai yang terletak di Nagari Tapakis, Kecamatan Ulakan Tapakis. Kabupaten Padang Pariaman. Kawasan ini memiliki luas sekitar 15,16 Ha. Adapun batas administrasi Kawasan Objek Wisata Pantai Tiram adalah sebagai berikut:

- Sebelah Utara : Sungai dan Kebun Campuran
- Sebelah Selatan : Sungai dan Kebun Campuran
- Sebelah Barat : Samudera Indonesia
- Sebelah Timur : Kebun Campuran

Untuk lebih jelasnya dapat dilihat pada **Gambar 1.2 Peta Kawasan Studi Mikro**






TUGAS AKHIR
PENGEMBANGAN ATRAKSI OBJEK WISATA PANTAI TIRAM
KECAMATAN ULAKAN TAPAKIS
KABUPATEN PADANG PARIAMAN

PETA DELINEASI STUDI WISATA PANTAI TIRAM
 KECAMATAN ULAKAN TAPAKIS
 KABUPATEN PADANG PARIAMAN



Proyeksi : Universal Transverse Mercator
 Elipsoid Referensi : WGS 84
 Sistem Grid : Grid Geografi dan Grid UTM



KETERANGAN :

- | | |
|---|--|
| <ul style="list-style-type: none"> — Batas Administrasi — Batas Kecamatan — Batas Desa — Jalan — Delineasi Objek Wisata Pantai Tiram | <ul style="list-style-type: none"> — Perairan — Sungai — Laut |
|---|--|

OLEH

Adithia Pratama
 1710015311016

DOSEN PEMBIMBING

Erza Aditia, ST, M.Sc

Sumber Data

1. RTRW Kabupaten Padang Pariaman



JURUSAN PERENCANAAN WILAYAH DAN KOTA
 FAKULTAS TEKNIK SIPIL DAN PERENCANAAN
 UNIVERSITAS BUNGHATTA

1.5 Metodologi

Metode penelitian yang digunakan dalam studi ini dibagi menjadi tiga bagian yaitu metode pendekatan studi, metode pengumpulan data, metode analisis.

1.5.1 Metode Pengumpulan Data

Beberapa metode pengumpulan data yang dilakukan penulis, yaitu :

a) Data primer

Metode pengumpulan data primer adalah dengan melakukan survei ke kawasan studi dengan melakukan pengamatan langsung berupa foto mengenai karakteristik eksisting kawasan studi berupa atraksi eksisting, potensi dan permasalahan,serta fasilitas dan aksesibilitas di kawasan Objek Wisata Pantai Tiram.

b) Data sekunder

Metode pengumpulan data yang bersumber dari dinas/instansi ataupun lembaga-lembaga: yang berkaitan langsung dengan studi memperoleh data yang diperlukan untuk mengkaji Pengembangan Objek Wisata Pantai Tiram

Berikut ini merupakan tabel kebutuhan data primer dan sekunder pada Pengembangan Objek Wisata Pantai Tiram, untuk lebih jelasnya dapat dilihat pada tabel berikut:

Tabel 1.1
Kebutuhan Data Pada Survey Sekunder dan Primer

Jenis Data	Kebutuhan Data	Sumber Data
Data Sekunnder	MASTERPLAN PARIWISATA DAN DED PARIWISATA KABUPATEN PADANG PARIAMAN (Kawasan Strategis Pariwisata Tiram Dan Gasan Sekitarnya)	Dinas Pariwisata Pemuda Dan Olahraga Kabupaten Padang Pariaman.
	- Guna Lahan - Topografi - Hidrologi - Dokumen RTRW Kabupaten Padang Pariaman	- Bappeda Kabupaten Padang Pariaman - Dinas PUPR Kabupaten Padang Pariaman

1.5.2 Metode Analisis

Metode analisis merupakan proses mengolah data yang dikumpulkan untuk menentukan hasil dan kesimpulan dalam penelitian.

Menurut I Made Winartha (2006:155) mengatakan bahwa yang dimaksud dengan metode analisis deskriptif kualitatif adalah menganalisis, menggambarkan dan meringkas berbagai kondisi dan situasi dari berbagai data yang dikumpulkan dari hasil wawancara atau pengamatan tentang masalah yang sedang diteliti. Dalam penelitian ini digunakan metode analisis deskriptif kualitatif, dimana informasi yang ditampilkan lebih diutamakan dalam bentuk deskripsi, yang bertujuan untuk menganalisis atraksi eksisting serta potensi atraksi objek wisata Pantai Tiram, potensi dan masalah dan pengembangan atraksi objek wisata Pantai Tiram.

Berikut analisis dalam merumuskan pengembangan atraksi Objek Wisata Pantai Tiram :

1. Analisis atraksi wisata pada Kawasan Pantai Tiram

Analisis ini dilakukan dengan melihat kondisi atraksi eksisting lalu melakukan penilaian berdasarkan kriteria yang telah di peroleh

2. Analisis potensi dan masalah pada objek wisata Pantai Tiram

Analisis potensi dan masalah ini digunakan untuk menentukan apa saja atraksi yang berpotensi yang bisa di kembangkan di objek wisata Pantai Tiram sebagai daya tarik wisata yang di sesuaikan antara kriteria dengan kondisi eksisting. Serta permasalahan yang terkait dengan atraksi yang ada saat ini di objek wisata yang dapat dikembangkan lagi menjadi lebih baik, dan analisis ini menentukan apa permasalahan yang menghalang pertumbuhan dan perkembangan daya tarik wisatanya

3. Analisis pengembangan atraksi objek wisata Pantai Tiram

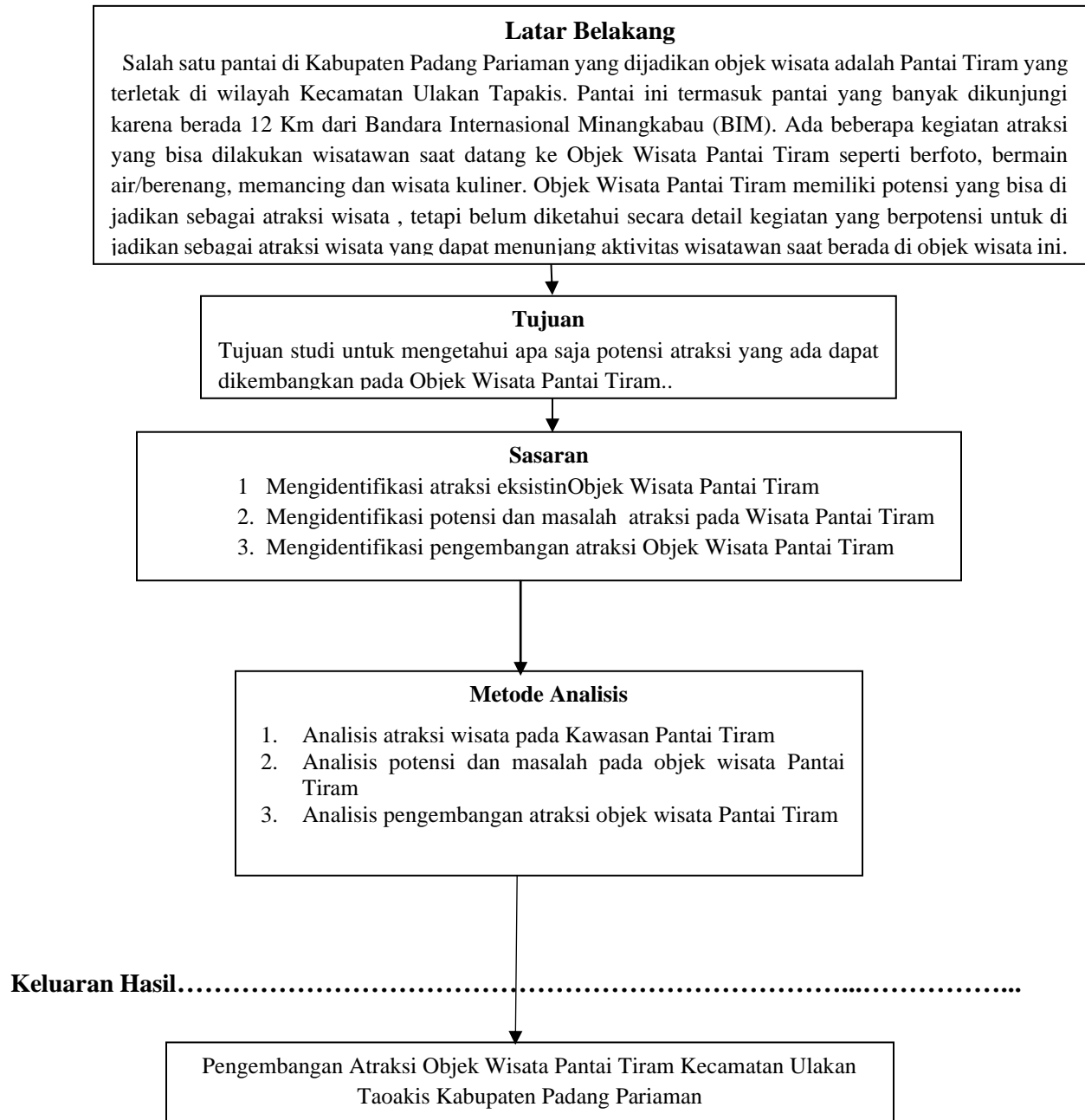
Analisis pengembangan ini bertujuan untuk menentukan atraksi yang dapat dikembangkan menjadi daya tarik wisata di Objek Wisata Pantai Tiram. Potensi atraksi yang dapat dikembangkan terdiri dari atraksi yang sudah ada di kembangkan dan atraksi berpotensi diterapkan di Objek Wisata Pantai Tiram. Karena atraksi merupakan hal penting yang dapat menarik wisatawan untuk berwisata, dengan melakukan berbagai kegiatan untuk memenuhi kesenangannya.

1.6 Kerangka Berfikir

Kerangka berpikir merupakan sebuah pemahaman yang melandasi pemahaman pemahaman yang lainnya, sebuah pemahaman yang paling mendasar, dan menjadi pondasi bagi setiap pemikiran selanjutnya.

Dengan tujuan untuk memudahkan penulis dalam pengerjaan tugas akhir berupa tahapan-tahapan kerja yang akan dilakukan, dijabarkan melalui kerangka pemikiran/alur berfikir yang selanjutnya tahapan dalam proses inilah yang akan menjadi pedoman penulis dalam pembuatan tugas akhir. Untuk lebih jelasnya dapat dilihat pada gambar berikut:

Gambar 1.1
Kerangka Berpikir



1.7 Sistematika Penulisan

Dalam penyusunan laporan ini diperlukan sistematika penulisan laporan untuk mengetahui metodologi studi, tahapan studi, dan sistematika penulisan yang diuraikan sebagai berikut:

BAB I PENDAHULUAN

Bab ini berisikan latar belakang studi, rumusan masalah, tujuan dan sasaran, ruang lingkup wilayah dan materi, metodologi penelitian dan sistematika penulisan serta keluaran atau produk yang dihasilkan.

BAB II KAJIAN LITERATUR

Bab ini berisi tentang teori yang berkaitan dengan peningkatan prasarana dan sarana untuk meningkatkan kawasan wisata Pantai Tiram

BAB III GAMBARAN UMUM WILAYAH STUDI

Pada bab ini berisi tentang kebijakan pariwisata daera studi dan menjelaskan gambaran umum wilayah studi yang berisi tentang kondisi fisik kawasan studi, kependudukan, sarana dan parasaran wisata tyang terdapat di kawasan studi.

BAB IV ANALISIS

Bab ini memuat tentang gambaran umum kawasan Wisata Pantai Tiram Kabupaten Padang Pariaman, Analisi kondisi fisik dasar wilayah, analisis peningkatan kawasan wisata, Analisis kunjungan wisatawan, Analisi kebutuhan sarana dan prasarana kepariwisataan,

BAB V PENUTUP

Bab ini berisi tentang kesimpulan dan rekomendasi dari hasil penelitian.